




# TIVEDENS NATIONALPARK

## TREHÖRNINGSRUNDAN

Vid Stora Trehörningens strand. Foto: Fredrik Wilde



### LÅNG, VARIERAD OCH BITVIS KRÄVANDE LED

Trehörningsrundan är nationalparkens längsta led. Den är nästan en mil lång och tar dig runt hela sjön Stora Trehörningen och passerar nationalparkens alla entréer.

Utmed trehörningsrundan kan du uppleva de flesta av nationalparkens alla naturtyper, allt från gammelskog, karga hållmarker till stränder och skvattramdoftande våtmarker. Långa sträckor går leden utmed strandkanten, där du har fin utblick över sjön Stora Trehörningen. Här och var passerar du lämningar efter människans tidigare verksamheter i området, exempelvis kolbottnar där man för 100-200 år sedan tillverkat träkol i kolmilor. På andra håll kan du se tydliga tecken efter den senaste inlandsisens framfart, som isräfflor på rundslipande berghällar eller jättegrytor. Tänk på att visa särskild hänsyn där leden passerar över privat mark! Sträckan mellan Vitsand och Ösjönäs är den minst kuperade delen av leden och är relativt lätt att gå.

### SÄKERHET OCH REGLER

Tänk på att allemansrätten är begränsad inom nationalparken. Här gäller särskilda regler, så kallade föreskrifter.

Du får:

- elda men bara på anvisade platser (inklusive friluftskök)
- parkera enbart på anvisad parkeringsplats men **inte** med husbil/husvagn mellan kl. 00:00-06:00
- ta med din hund men bara om den är kopplad
- köra motorfordon enbart på anvisade vägar
- tälta en natt kl. 18-10 men bara på anvisad plats
- cykla men bara på vägar och för cykel anvisade leder
- rida men bara på vägar och på anvisade ridleder
- plocka bär och matsvamp men **inget** annat som växer
- **inte** störa djurlivet
- **inte** fiska
- **inte** skada levande eller döda träd och buskar
- **inte** köra motorbåt, vattenskoter eller liknande

Fullständiga föreskrifter finns på: [www.sverigesnationalparker.se/tiveden](http://www.sverigesnationalparker.se/tiveden)



Foto: Daniel Gustafson

Gör ett avsteg från stigen sydost om Ösjönäs och titta på denna jättegryta som uppstod när den senaste inlandsisen låg över området och isälvar rusade fram i isens sprickor och hålrum. Det höga vattentrycket satte fart på lösa stenar som svarvade hål i det underliggande berget.



Foto: Fredrik Wilde

Knipor är en av alla sjöfåglar du kan se på ute på sjön. Knipan kallas i Närke för "gnällvinge" då deras vingslag ger ett kraftigt vinande ljud.



Foto: Elisabeth Karlsson

Mellan stigen och Långudden syns fortfarande spår i form av en lite upphöjd cirkel, *kolbotten*, där en kolmila en gång stått.


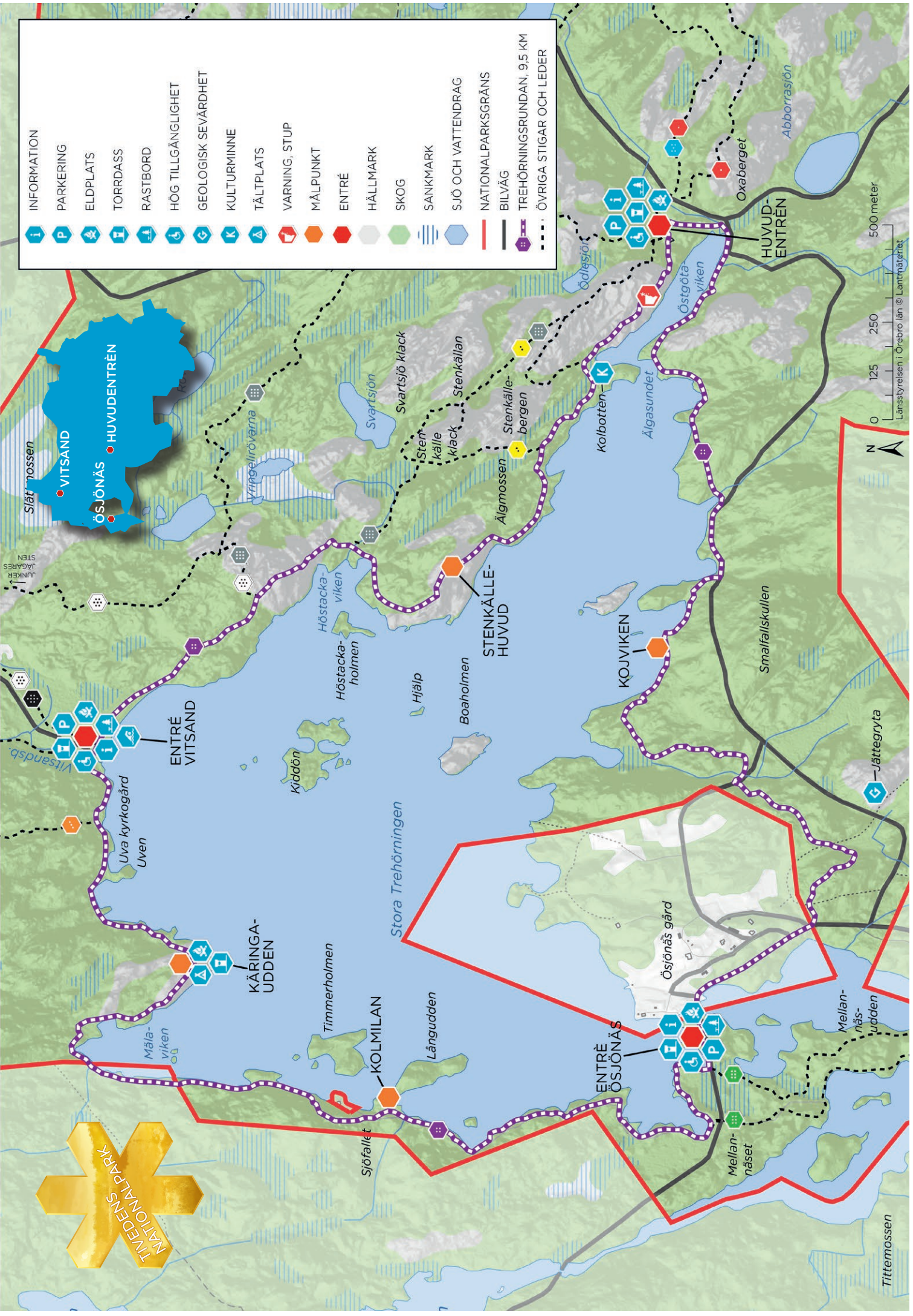










Foto: F. Wilde

Hultbräken

### KONTAKT

Länsstyrelsen i Örebro län  
[orebro@lansstyrelsen.se](mailto:orebro@lansstyrelsen.se)  
010-2248000  
[www.sverigesnationalparker.se](http://www.sverigesnationalparker.se)



-  INFORMATION
-  PARKERING
-  ELDPLATS
-  TORRDASS
-  RASTBORD
-  HÖG TILLGÄNGLIGHET
-  GEOLOGISK SEVÄRDHET
-  KULTURMINNE
-  TÄLTPLATS
-  VARNING, STUP
-  MÅLPUNKT
-  ENTRÉ
-  HÄLLMARK
-  SKOG
-  SANKMARK
-  SJÖ OCH VATTENDRAG
-  NATIONALPARKSGRÄNS
-  BILVÄG
-  TREHÖRNINGSRUNDAN, 9,5 KM
-  ÖVRIGA STIGAR OCH LEDER

