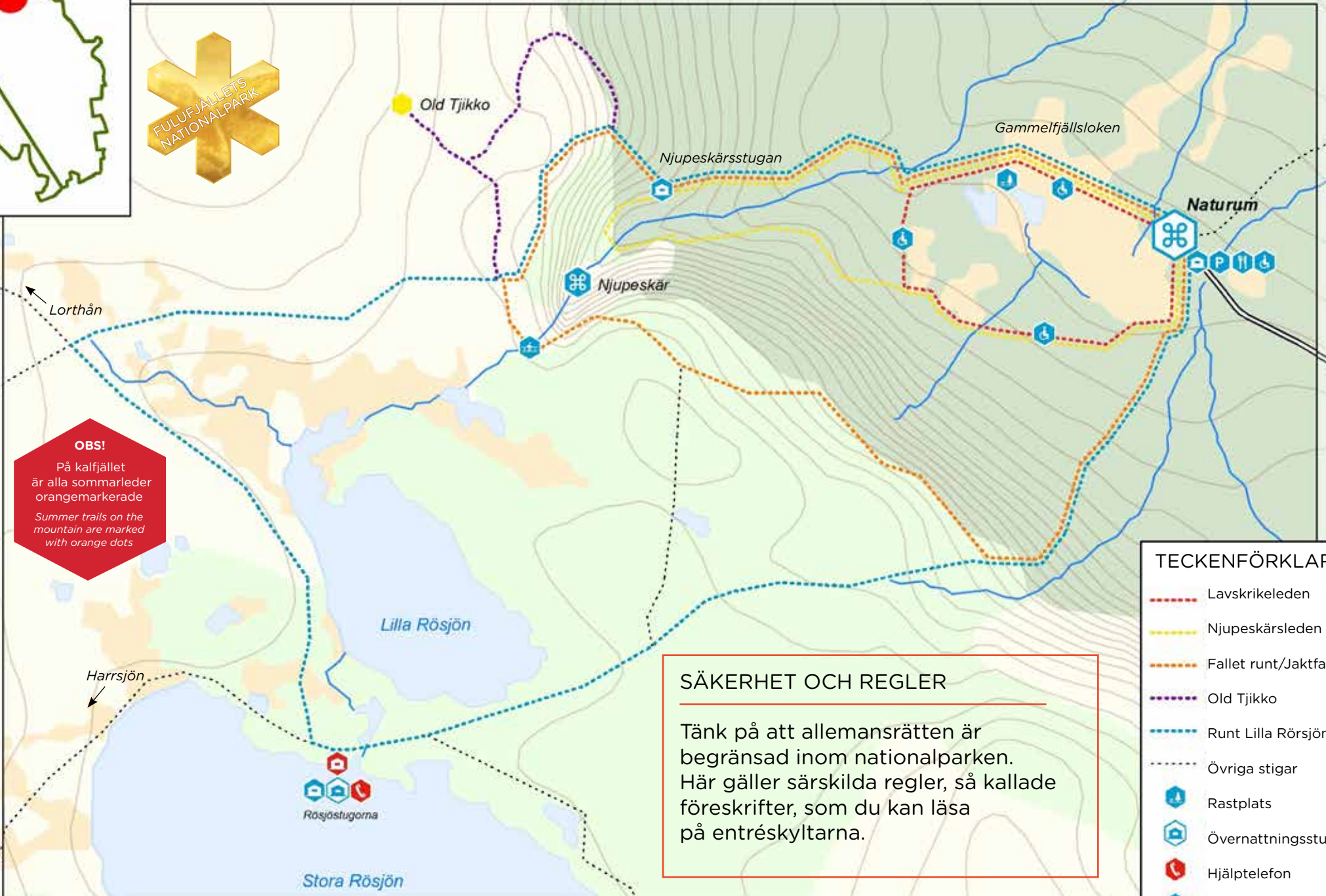
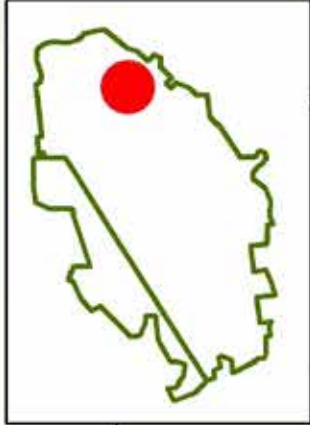


FULUFJÄLLETS NATIONALPARK VANDRINGSKARTA RÖRSJÖARNA/OLD TJIKKO



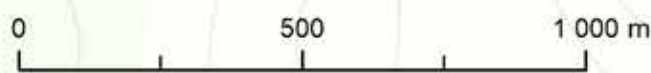
OBS!
 På kalvfället
 är alla sommarleder
 orangemarkerade
*Summer trails on the
 mountain are marked
 with orange dots*

SÄKERHET OCH REGLER

Tänk på att allemansrätten är begränsad inom nationalparken. Här gäller särskilda regler, så kallade föreskrifter, som du kan läsa på entréskyltarna.

TECKENFÖRKLARING	
	Lavskrikeleden
	Njupeskärsleden
	Fallet runt/Jaktfalksleden
	Old Tjikko
	Runt Lilla Rösjön
	Övriga stigar
	Rastplats
	Övernattningstuga
	Hjälptelefon
	Raststuga
	Tillgänglighetsanpassat

Stefan Holmqvist 2018-10-11
 GSD-Vägkartan, vektor, skalintervall 1:5 000 - 1:20 000 © Lantmäteriet (2015)
 GSD-Fjällinformation, skalintervall 1:5 000 - 1:20 000 © Lantmäteriet (2010)
 GSD-Höjddkurvor, 10 m ekvidistans, skalintervall 1:5 000 - 30 000 © Lantmäteriet (2014)





Lavskrikeleden 2 km

Anpassad för rullstol, rullator och barnvagn.

Njupeskärsleden 4 km

Anpassad för barnvagn och rullstol fram till Njupeskärsstugan. OBS! Bitvis mycket brant! Från Njupeskärsstugan och vidare finns många och bitvis långa trappor.

Jaktfalksleden 6 km

Vid Njupeskärsstugan väker du av upp på fjället och följer sedan orange markering och skyltning Jaktfalksleden/Fallet Runt. Vill du se Njupeskärs rekommenderar vi att du först tar en avstickare ner till fallet och sedan följer leden upp på fjället, från Njupeskärsstugan. OBS! Leden är mycket stenig och om det har regnat blir det väldigt halt.

Old Tjikko 3 km (enkel väg)

Vid Njupeskärsstugan, ta höger, upp på fjället, skyltning Jaktfalksleden. När orange led plötsligt går vidare upp i stenarna, titta till höger, där går en fin stig. Stigen är inte markerad och det finns ingen vägvisning där den börjar, men den är väl synlig. När du gått 1 km kommer du till en stor sten på höger sida. Precis bakom stenen går en stig upp till Old Tjikko. Sen kan du välja att gå tillbaka samma väg och från Njupeskärsstugan fortsätta att följa leden mot vattenfallet. Då går du totalt 6 km. Du kan också välja att fortsätta vandra på fjället längs någon av lederna som beskrivs nedan.

Rörsjöleden 9 km/(19 km)/(25 km)

Här kan du välja hur lång du vill göra din tur! Gå mot Njupeskärs. När du är vid Njupeskärsstugan, spring ner och kolla på vattenfallet, om du inte gjort det tidigare. Från Njupeskärsstugan, ta leden mot Lorthån. När du kommit en bit upp fortsätter leden upp bland stenarna, men då tittar du till höger och tar den fina stigen där. I denna korsning finns ingen vägvisare och stigen är inte markerad, men den är väl synlig i terrängen och lätt att följa. När du gått ca 1 km kommer du till en stor sten. Strax bakom stenen går en liten stig upp till det gamla trädet Old Tjikko. Vill du ta en titt på trädet, ta en avstickare dit. Gå sedan samma väg tillbaka till stenen och följ stigen vidare tills du kommer ut på en led med orange markering igen. Ta höger på den leden. I nästa korsning väljer du hur lång du vill göra din tur.

Rörsjön, ta vänster. Från Rörsjön, följ leden mot Parkeringen och Njupeskärsserveringen. 9 km.

Harrsjön, gå rakt fram. I nästa korsning, ta vänster. Väl framme vid Harrsjön, följ skyltning tillbaka mot Rörsjön. 19 km.

Lorthån, ta höger. Fin tur längs bäckarna i fjällbjörk-skogen. Vid nästa vägskäl kan du välja att gå mot Rörsjön, då blir din tur 19 km eller att gå mot Harrsjön, då blir din tur 25 km. Från Harrsjön, gå mot Rörsjön.



Lavskrikeleden 2 km

Accessible with wheelchair.

Njupeskärsleden 4 km

Accessible with wheelchair up to Njupeskärsstugan. Parts of the trail are steep! You need help if you are in a wheelchair. From Njupeskärsstugan and onwards there's lots of stairs.

Jaktfalksleden 6 km

From Njupeskärsstugan, follow signs toward Jaktfalksleden. If you want to see the waterfall before you head up on the mountain, continue on Njupeskärsleden 500 m more and then return to Njupeskärsstugan to follow Jaktfalksleden. The trail is very hard to walk, especially when it's been raining, since you walk on stones for several kilometers.

Old Tjikko 3 km (one way)

Follow Njupeskärsleden to Njupeskärsstugan. Take a right on to Jaktfalksleden. When you reach the rocky part, look to your right to find the path. There are no markings on the path and no sign in the crossing, but the path is easy to follow. Walk 1 km until you see a big stone on your right. Just behind the stone there is a small path up to Old Tjikko. Take the same path back. Now you can either return down to Njupeskärsstugan and continue towards the waterfall, a total walk of 6 km, or do a longer hike on the mountain, using one of the trails described below.

Rörsjöleden 9 km/(19 km)/(25 km)

Choose how long of a hike you want to do! Follow Njupeskärsleden to Njupeskärsstugan. If you want to see the waterfall before heading out on the mountain, run down and have a look. Then, take the trail Jaktfalksleden. When you reach the rocky part, look to your right to find the path. There are no markings on the path and no sign in the crossing, but the path is easy to follow. Walk 1 km until you see a big stone on your right. Just behind the stone there is a small path up to Old Tjikko, if you wish to see the old tree. Take the same path back and then continue along the first path until you reach the trail again, which is marked with orange paint on the rocks. When you reach a fourway crossing, choose your hike!

Rörsjön, turn left and hike to Rörsjö cabins. From there follow signs for Parkeringen and Njupeskärsserveringen to get back. 9 km.

Harrsjön, straight ahead. In the next crossing take a left towards Harrsjön. When in Harrsjön, walk back towards Rörsjön. 19 km.

Lorthån, turn right. Nice trail along small rivers. In the next crossing you can take a left towards Rörsjön, which will make the hike 19 km. If you take a right towards Harrsjön the hike will be 25 km. When you reach Harrsjön, follow signs for Rörsjön.