




TIVEDENS NATIONALPARK

DER WANDERWEG VITSANDSRUNDAN

Vitsand am See Stora Trehörningen. Foto: Elisabeth Karlsson



0.5 Stunde
1 Kilometer



KURZER UND LEICHTER PFAD

Mitten in der dramatischen Spalttallandschaft Tivedens liegt der lange, weiße Badestrand Vitsand. Aber nur ein paar Schritte von der Strandkante entfernt wartet die Wildnis...

Vitsandsrundan ist der kürzeste Wanderweg des Nationalparks. Er ist nur einen knappen Kilometer lang, gibt Ihnen aber trotzdem ein gutes Bild von den typischen Eigenschaften des Nationalparks Tiveden, von der mächtigen Felsblockansammlung der Vitsandsgröttorna bis hin zu dem alten, lichten Kiefernwald, der in den kargen Felsengegenden wächst. Die Gegend um Vitsand besteht aus einem markanten Spalttal, das sich vom See Stora Trehörningen in nördliche Richtung streckt, der Weg bis zum See folgt dessen Richtung. Der gesamte Nationalpark wird von Spaltältern wie diesem durchkreuzt, das kreuz und quer durch die Landschaft verläuft und die Zugänglichkeit für uns Menschen und für Forstmaschinen erschwert. Dank des schwierigen Geländes können wir hier in Tiveden heute einen richtigen Altwald genießen. Und nicht nur wir, sondern vor allem viele Tiere, Pflanzen, Pilze, Moose und Flechten, die in unseren modernen Nutzwäldern nur schwer überleben können.

SICHERHEIT UND REGELN

Denken Sie daran, dass das Jedermannsrecht in Nationalparks beschränkt ist. Hier gelten besondere Regeln, sogenannte Vorschriften:

- Feuermachen und Grillen ist nur auf den gekennzeichneten Plätzen erlaubt (gilt auch für Außenküchen und ähnliche Heizgeräte).
- Motorbetriebene Fahrzeuge nur auf der gekennzeichneten Wege fahren.
- Nur an angewiesenen Plätzen parken (Parken von Wohnwagen/Wohnmobilen zwischen 00:00-06:00 Uhr ist verboten).
- Hunde sind erlaubt, aber an der Leine zu führen.
- Das Zelten für eine Nacht (18:00-10:00) ist auf entsprechend gekennzeichneten Plätzen erlaubt.
- Radfahren ist nur auf den für Fahrrad gekennzeichneten Wegen erlaubt.
- Reiten ist nur auf den gekennzeichneten Reitwegen erlaubt.
- Beeren und Speisepilze dürfen gepflückt werden, jedoch nichts anderes Wachsendes.
- Sie dürfen nicht das Tierleben stören.
- Angeln ist verboten.
- Die Beschädigung lebender oder abgestorbener Bäume und Büsche ist nicht erlaubt.
- Sie dürfen nicht Motorboote, Wasserscooter oder andere Wasserfahrzeuge zu fahren.

Für vollständige Vorschriften, siehe: www.sverigesnationalparker.se/tiveden



Foto: Elisabeth Karlsson

In den lichten Kiefernwäldern Tivedens fühlt sich das Auerhuhn, unser größter wilder Hühnervogel, wohl. Heidelbeersträucher sind das Lieblingsfutter des Auerhuhns.



Foto: Fredrik Wilde

Die Felsgrotten Vitsandsgröttorna bestehen aus einem Gebiet aus Felsblöcken, die vom letzten Inlandeis vor circa 10 000 Jahren hertransportiert worden sind.



Foto: Elisabeth Karlsson

Der schleimige Blutmilchpilz ist ein merkwürdiger Organismus. Er bewegt sich langsam vorwärts, während er Sporen, Bakterien und dergleichen zu sich nimmt.

Polytrichum commune




Foto: Fredrik Wilde




Foto: Nosthotos

Sphagnum

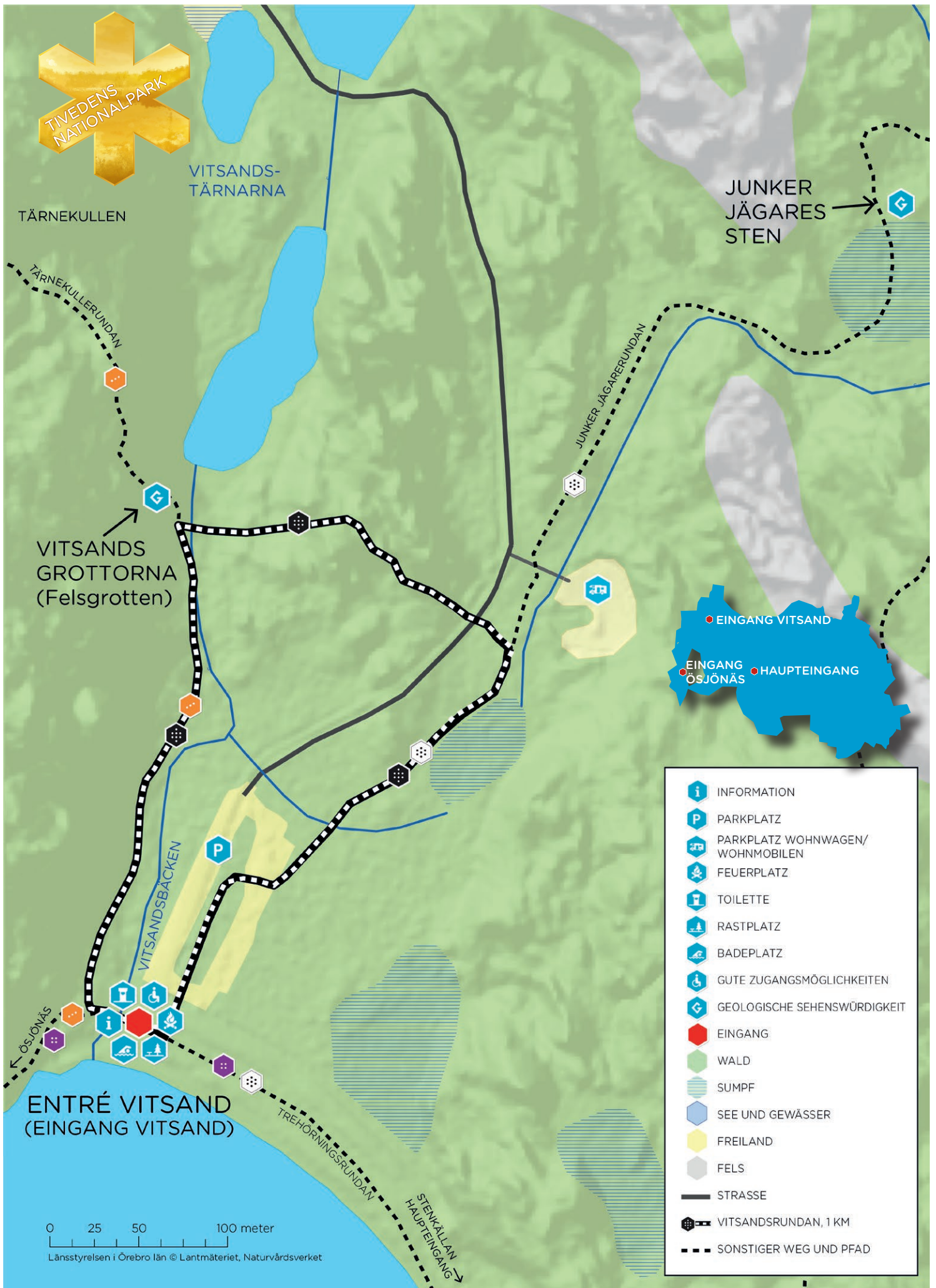
KONTAKT

Länsstyrelsen i Örebro län

orebro@lansstyrelsen.se

010-2248000

www.sverigesnationalparker.se



TIVEDENS
NATIONALPARK

VITSANDS-
TJÄRNARNA

TÄRNEKULLEN

JUNKER
JÄGARES
STEN

VITSANDS
GROTTORNA
(Felsgrotten)

EINGANG VITSAND
EINGANG OSJONÄS
HAUPTINGANG

ENTRÉ VITSAND
(EINGANG VITSAND)

-  INFORMATION
-  PARKPLATZ
-  PARKPLATZ WOHNWAGEN/
WOHNMOBILLEN
-  FEUERPLATZ
-  TOILETTE
-  RASTPLATZ
-  BADEPLATZ
-  GUTE ZUGANGSMÖGLICHKEITEN
-  GEOLOGISCHE SEHENSWÜRDIGKEIT
-  EINGANG
-  WALD
-  SUMPF
-  SEE UND GEWÄSSER
-  FREILAND
-  FELS
-  STRASSE
-  VITSANDSRUNDAN, 1 KM
-  SONSTIGER WEG UND PFAD

0 25 50 100 meter

Länsstyrelsen i Örebro län © Lantmäteriet, Naturvårdsverket