

# BLOMSTERKORG I HAVETS VÅG

Mitt i Kosterhavets nationalpark ligger Kosteröarna. På Sydkoster finns ett par områden som ingår i nationalparken, i övrigt är stora delar av den rika naturen skyddad som naturreservat.

Kosterhavet är Sveriges artrikaste havsområde med mer än 6000 marina djur- och växtarter. Även på Kosteröarna möter du en sällan skadad mångfald. Här trivs många kärllväxter, små märkliga svampar och näst intill utrotade bin och fjärilar.

På både Nord- och Sydkoster finns markerade vandringsleder. De för dig genom dunkla tallskogar och lövdungar, över ljunghedar, kala klipphöllar och ner till fuktiga strandängar. Det varierade landskapet skapar förutsättning för det rika växt- och djurlivet.

En vandrings-app om Kosterhavet visar kartor över vandringslederna och ger tips på sevärt och aktiviteter. Ladda ner den gratis från App Store eller Google Play.

Trevlig vandring!



**MISSA INTE DETTA:**

**Nordkoster:** Utsikten över Kosterarkipelagen från fyrrarna uppe på Högen och de vidsträckta klapperstensfälten vid Valnäsbukten.

**Sydkoster:** Besök naturum vid Ekenäs och simma på snorkelleden vid Rörviks badplats.

## TACK FÖR VISAD HÄNSYN!

Kosteröarnas känsliga växt- och djurliv är till stora delar skyddade i naturreservat. För att alla ska trivas och av hänsyn till känslig natur är det inte tillåtet att:

- Gräva upp växter
- Tälta annat än på anordnad tältplats
- Medföra ej kopplad hund
- Göra upp eld annat än på anvisade platser
- Cykla eller framföra motordrivet fordon annat än på vägar
- Ta bort eller omlagra sten
- Förtöja och ankra på samma plats längre än två dygn
- Dra upp på stranden, förtöja eller ankra båt i områden med ankringsförbud (15 maj till 31 aug)
- Framföra motordriven farkost fortare än 5 knop i områden med hastighetsbegränsning (15 maj till 31 aug)
- Tomgångsköra motor och använda motordrivet laddningsaggregat
- Starta eller landa med luftfarkost eller flyga över området på lägre höjd än 300 meter

Fullständiga föreskrifter finns på [www.kosterhavet.se](http://www.kosterhavet.se)  
Se även informationstavlor ute i landskapet där du kan läsa mer om Kosteröarna.

### **KOSTER - Naturreservat i Kosterhavet**

Kosterhavet är ett havs- och skärgårdsområde som omfattar Kosterhavets nationalpark och angränsande områden.

I Kosterhavet ingår förutom Kosteröarna även naturreservaten på Saltö, Västra Rossö och Nord Långö. Området är ett av Sveriges artrikaste. Här finns cirka 12 000 olika djur- och växtarter över och under ytan.

### KONTAKT

[kosterhavet.vastragotaland@lansstyrelsen.se](mailto:kosterhavet.vastragotaland@lansstyrelsen.se)  
Telefon: 010-224 40 00  
[www.kosterhavet.se](http://www.kosterhavet.se)



Karta: Susanne Enfors-Davies. Foto: Susanne Enfors-Davies, Anders Tysklind. 2015, 20 000 ex.



Vandringskarta














# Färgmarkerade vandringsleder

På väg eller genom terräng

-  Vit slinga 4 km
-  Orange slinga 4 km
-  Långgärde - Ekenäs 3,5 km
-  Lättare väg
-  Långgärde - Brevik 4 km
-  Brevik - Ekenäs 3 km
-  Kilesand - Långevik 5 km
-  Ekenäs - Kilesand 3 km
-  Kilesand - Brevik 4 km
-  Lättare väg

1 km



-  Rastplats
-  Camping
-  Eldstad
-  Utsikt
-  Toalett
-  Snorkelled
-  naturum Kosterhavet
-  Ankringsförbud
-  Hastighetsbegränsning
-  Väg
-  Stig